



Zuzanna Kaska  
Adam Wesotowski

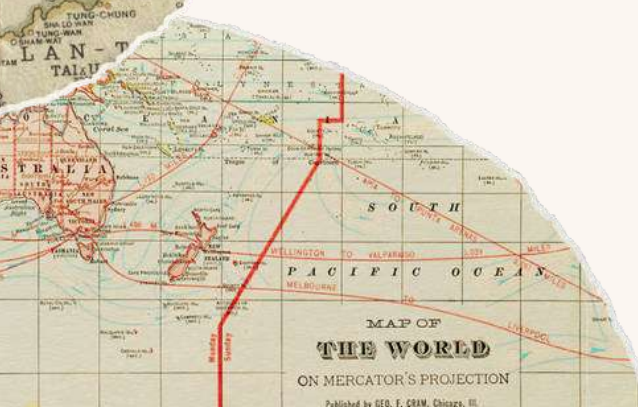
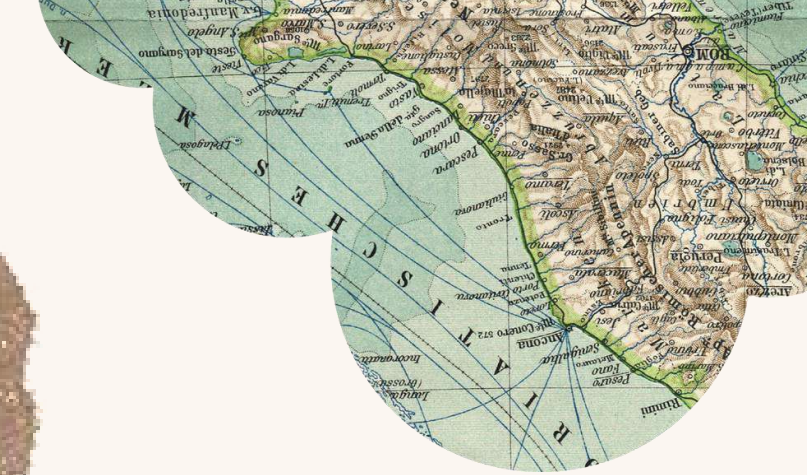
# Wiedzeń

RELACJA Z MOBILNOŚCI  
KRÓTKOTERMINOWEJ  
ERASMUS+

# AniCura Tierklinik Erdberg

Dyżury w klinice są 4 dni w tygodniu po 10 godzin dziennie z półgodzinną przerwą, więc pracuje się od 8:30 do 19. Ze względu na krótki okres mobilności mieliśmy dyżury na oddziale chirurgii. Klinika jest wyposażona w nowoczesne sprzęty, a lekarze posiadają ogrom wiedzy, którą chętnie się dzielą.





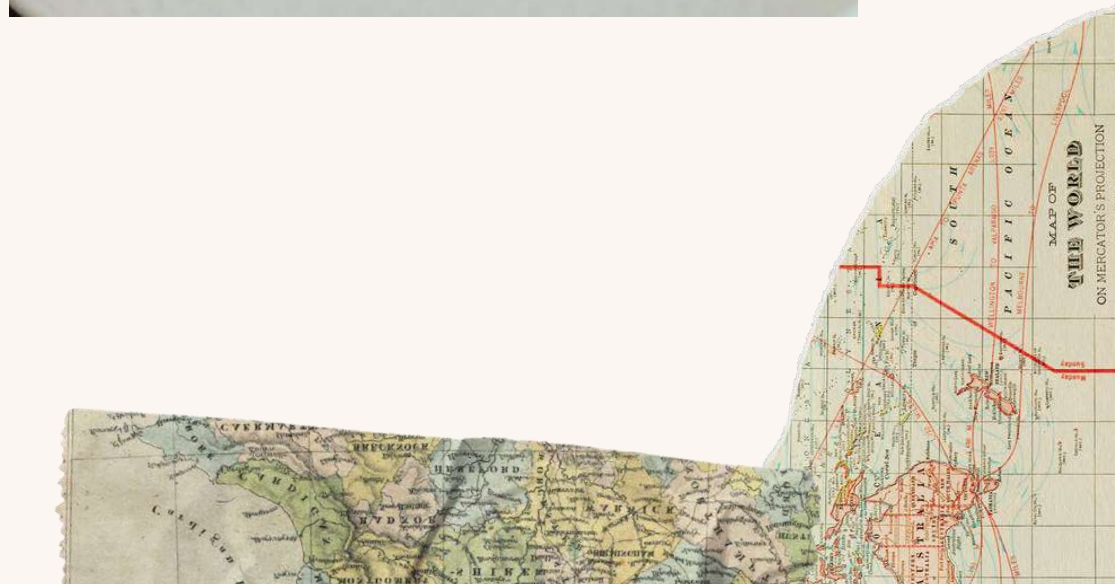

# WIEDEŃ

Wiedeń to miasto położone nad rzeką Dunaj w północno-wschodniej Austrii, będące jej stolicą.

Uważany jest za jedno z najważniejszych centrów kultury, muzyki i historii w Europie.

Miasto słynie z bogatego dziedzictwa cesarskiego, zabytkowej architektury oraz licznych muzeów, teatrów i sal koncertowych.

# SMAKI WIEDNIA





# MUZEA W WIEDNIU

Muzea w Wiedniu nie należą do najtańszych,  
ceny dla studentów to między innymi:

Górny Belweder - 17€

Muzeum Historii Sztuki - 19€

Muzeum Historii Naturalnej - 14€

Muzeum Sisi - 18€

Jednak warto się wybrać chociaż do niektórych.

# PIĘKNE MIEJSCA W WIEDNIU



# W MUZEACH



# TRANSPORT I WYCIECZKI

Bilety pociagowe warto kupić z jak największym wyprzedzeniem - wtedy są tańsze.


Koszt biletów tygodniowych na transport publiczny po Wiedniu dla studenta to 25,20 €.

Podróż do Bratysławy Flixbusem w jedną stronę kosztuje ok 10€. Po mieście można poruszać się na piechotę lub transportem publicznym (koszt biletu zależy od długości przejazdu).



# BRATYSĽAVA



The background features a collage of various maps and historical documents. At the top left, there is a colorful transit map with lines in red, blue, and green. To its right is a map of Europe with a large 'OP' label. Further right is a map of a city grid with a '30' label. On the far right is a historical map of Sicily with labels like 'Syracus' and 'Catania'. Below these are several other maps: a map of a bay area with 'DEEP BAY' and 'LAN-TAI' labels; a map of the Pacific Ocean with 'PACIFIC' and 'AR C' labels; a historical map of Japan with 'IAPON' and 'IATA' labels; a map of Rome with 'ROMA' and 'RIVINISCHES' labels; a map of the world with 'THE WORLD' and 'MERCATOR'S PROJECTION' labels; and a map of the Pacific Ocean with 'PACIFIC OCEAN' and 'AR C' labels. In the center, the text 'Dziękujemy za uwagę' is written in a large, dark brown, handwritten-style font. To the left and right of the text are decorative elements consisting of several short, dark brown lines radiating outwards, resembling a sunburst or a stylized 'E'. Below the main text, the names 'Zuzia Kaska i Adam Wesotowski' are written in a smaller, dark brown, handwritten-style font. At the bottom center, there is a photograph of a large, ornate building with a tall, square tower, likely a historical or cultural institution.

Zuzia Kaska i Adam Wesotowski